

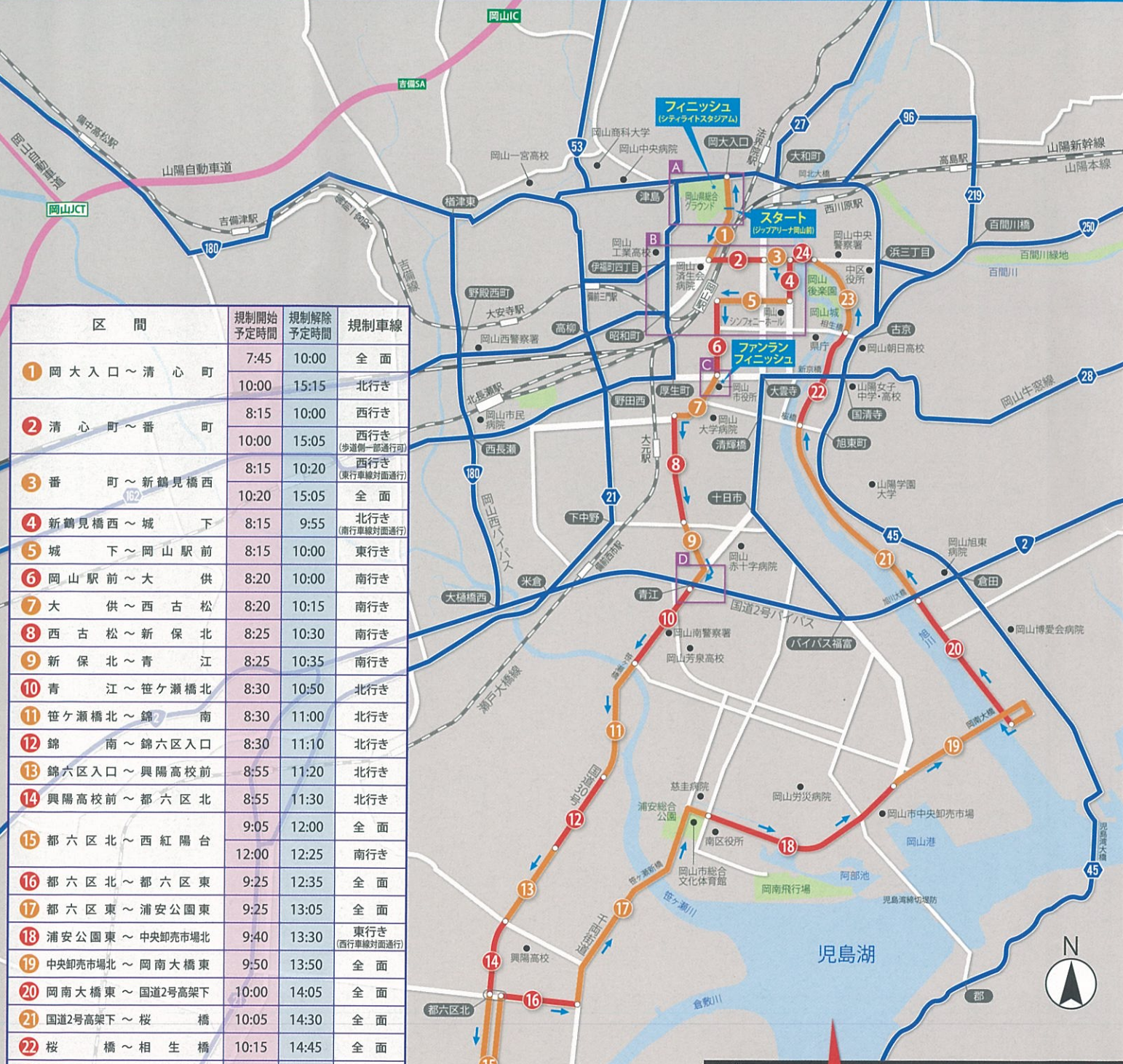


第1回おかやまマラソン 平成27年 11/8日 8:45スタート

交通規制 通行止めのお知らせ

規制時間(おおむね) 7:45頃~15:15頃


※規制時間等は目安であり、当日の競技状況によって変更する場合があります。



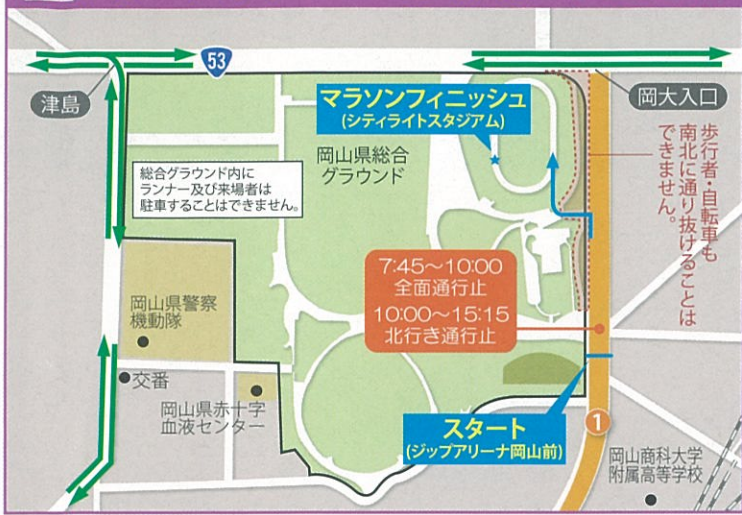
区 間	規制開始 予定時間	規制解除 予定時間	規制車線
① 岡大入口~清心町	7:45	10:00	全面
	10:00	15:15	北行き
② 清心町~番町	8:15	10:00	西行き
	10:00	15:05	西行き (歩道側一部通行可)
③ 番町~新鶴見橋西	8:15	10:20	西行き (東行車線対面通行)
	10:20	15:05	全面
④ 新鶴見橋西~城下	8:15	9:55	北行き (南行車線対面通行)
⑤ 城下~岡山駅前	8:15	10:00	東行き
⑥ 岡山駅前~大供	8:20	10:00	南行き
⑦ 大供~西古松	8:20	10:15	南行き
⑧ 西古松~新保北	8:25	10:30	南行き
⑨ 新保北~青江	8:25	10:35	南行き
⑩ 青江~笹ヶ瀬橋北	8:30	10:50	北行き
⑪ 笹ヶ瀬橋北~錦南	8:30	11:00	北行き
⑫ 錦南~錦六区入口	8:30	11:10	北行き
⑬ 錦六区入口~興陽高校前	8:55	11:20	北行き
⑭ 興陽高校前~都六区北	8:55	11:30	北行き
⑮ 都六区北~西紅陽台	9:05	12:00	全面
	12:00	12:25	南行き
⑯ 都六区北~都六区東	9:25	12:35	全面
⑰ 都六区東~浦安公園東	9:25	13:05	全面
⑱ 浦安公園東~中央卸売市場北	9:40	13:30	東行き (西行車線対面通行)
⑲ 中央卸売市場北~岡南大橋東	9:50	13:50	全面
⑳ 岡南大橋東~国道2号高架下	10:00	14:05	全面
㉑ 国道2号高架下~桜橋	10:05	14:30	全面
㉒ 桜橋~相生橋	10:15	14:45	全面
㉓ 相生橋~新鶴見橋東	10:20	14:55	全面
㉔ 新鶴見橋東~新鶴見橋西	10:20	15:05	全面

11月8日(日)はノーマイカーデー

おかやまマラソン開催時には通行止めとなる区間があるため、**大規模な交通渋滞**が予想されます。お出かけにはマイカー使用を控え、公共交通機関をご利用ください。当日はバスの運休や路線変更、遅延が予想されます。また、宅配便などの遅配が予想されます。



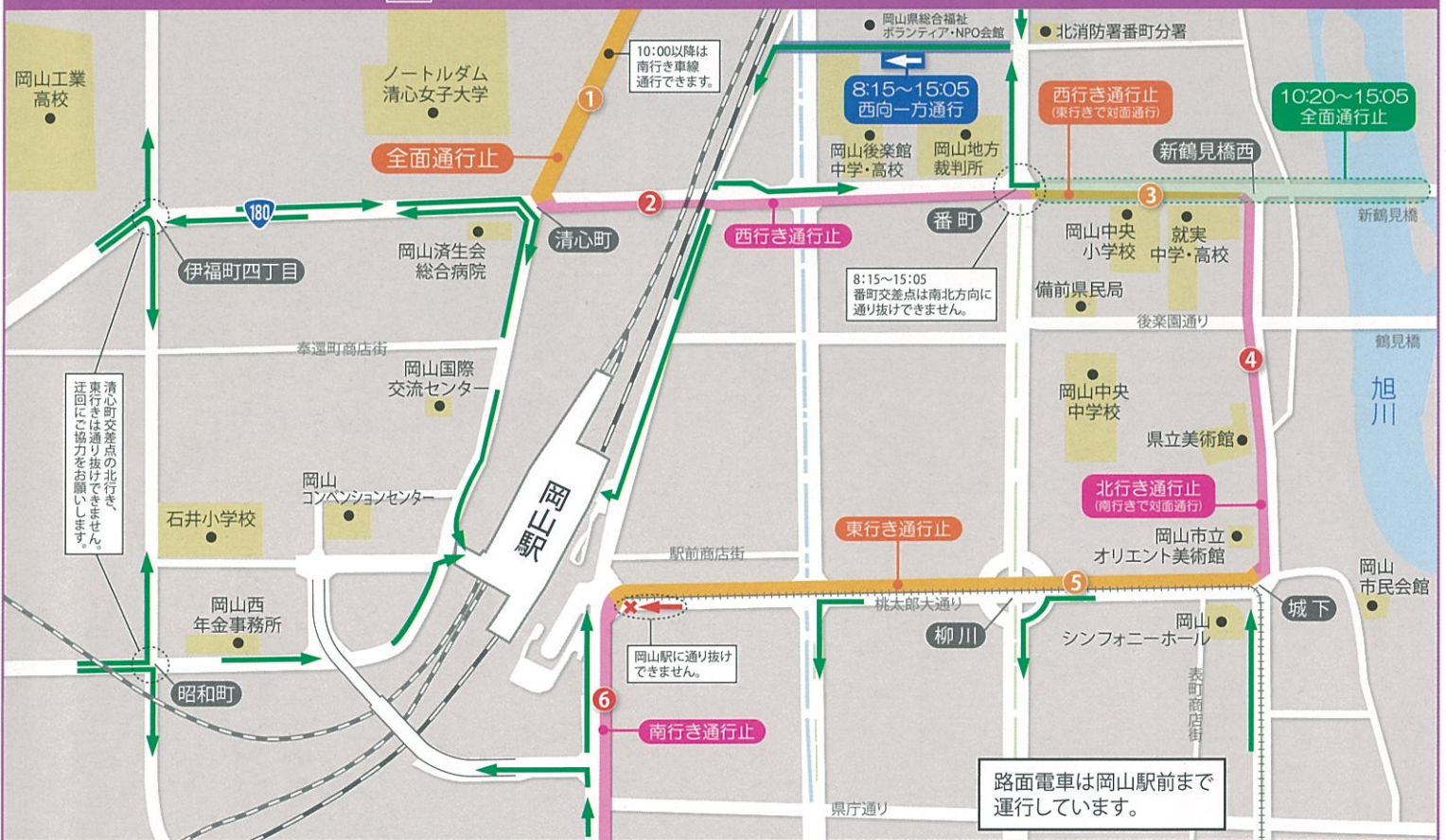
A スタート・フィニッシュ会場周辺の交通規制



C ファンランフィニッシュ会場周辺の交通規制



B 岡山駅周辺の交通規制 (8:20頃~10:00頃)



D 青江交差点周辺の交通規制



大会を安全に運営するために、皆様のご協力をお願いいたします。

- ・コースやコースの周辺道路で最大7時間30分の通行止めとなります。
- ・大会当日は自動車使用の自粛にご協力ください。なお自動車を使用される場合は迂回路をご利用ください。
- ・交通規制中は、自動車でのコースの通行や横断ができません。
- ・コースにつながる道路も規制されます。最終ランナーが通過後、順次解除します。
- ・歩行者は、歩道橋・地下通路を利用して横断するか、大会関係者の指示に従って横断してください。

